

FORMA DO PAVIMENTO COBERTA
ESCALA: 1/75

III – FORTE AMBIENTE MARINHO	FATORES ATENUANTES: • Pouco contato de sulfatos e de bicarbonatos de metais na água. • Concretos densos com argamassa e película.
COBRIMENTOS: PLANEJ: 2,5cm VIGAS: 2,5cm PILARES: 2,5cm LAJTAS: 2,5cm	FATOR ÁGUA/CIMENTO DO CONCRETO: a/c ≤ 0,55

**RESUMO DE QUANTITATIVO

*ÁREA DE FORMAS	2597,00m²
*VOLUME DE CONCRETO	138,00m³
*VOLUME DE CONCRETO (CAPA DA LAJE)	181,50m³
*ÁREA DE FORMAS	78,00m²
*VOLUME DE CONCRETO	8,00m³

**CONFERIR QUANTITATIVOS NA OBRA

NASCE CONTINUA MORRE
CONVENÇÃO DE PILARES

Corte esquematico

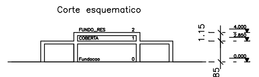

DETALHE TÍPICO DAS LAJES TRELIÇADAS – TG8L

SEM ESCALA

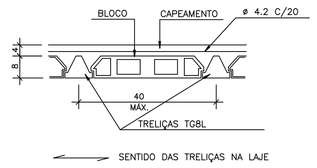

SENTIDO DAS TRELIÇAS NA LAJE

ARMADURA DE DISTRIBUIÇÃO

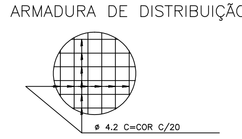

03 –		
02 – ROTAÇÃO DO PILAR P86	18/04/2012	
01 – revisão da prancha	12/04/2012	
ALTERAÇÕES	DATA	VISTO

MEDIDAS EM CENTÍMETROS E NÍVEIS EM METROS	VERIFICAR MEDIDAS E NÍVEIS NA OBRA

SOBRECARGA: kg/m2 | CONCRETO : fck > ,25MPa | AÇO : VER TABELA

ESPAÇO PARA O CREA:

ESPAÇO PARA O CREA:

ESPAÇO PARA SMTT:

ESPAÇO PARA CÁLCULO DE ÁREA:

TERRENO	5,308,94 m²
CONSTRUÍDA	2.210,80 m²
PAVIMENTAÇÃO	2.759,89 m²
COBERTA	2.725,50 m²

ESPAÇO PARA APROVAÇÃO SMCCU:

PROPRIETÁRIO: FUNJURIS – FUNDO ESPECIAL DE MODERNIZAÇÃO DO PODER JUDICIÁRIO

RESPONSÁVEL TÉCNICO:

PROJETO: ENG. DIOGO JATOBÁ CREA NACIONAL 0200837206

PILAR ENGENHARIA
CNPJ: 08.201.131/0001

PROJETO ESTRUTURAL

NOME DO EMPREENDIMENTO:
FORUM DA COMARCA DE RIO LARGO

ENDEREÇO DO EMPREENDIMENTO:
SITUADO NA RODOVIA AL-210,TABULEIRO DO PINTO,RIO LARGO,AL.

DESENHO: ALICE AGRA

CLIENTE:
PODER JUDICIÁRIO DE ALAGOAS

IDENTIFICAÇÃO DO PROJETO:
FORMA DA COBERTA

Nº DA PRANCHA:
EST 04/18

DATA:	NOME DO ARQUIVO	ESCALA:
REV 2 MARÇO/2012		INDICADA

ESTE PROJETO NÃO PODERÁ SOFRER ALTERAÇÕES SEM ORDENS EXPRESSAS DO AUTOR.